

**Identificació de l'element**

**Denominació:** RELLOTGES DE SOL DE SANT FRANCESC

**Clau:** -

**Codi:** INC- F042


**Grau de protecció:** A1

**Tipologia:** rellotge de sol

**Ús actual:** sense ús

**Autoria:** -

**Estil o corrent:** -



**Identificació espacial**

**Municipi:** Inca

**Situació:** C/ del Vent 10

**Coordenades UTM:** X: 492695 / Y: 4396707

**Altitud:** 116 m

**Entorn:** urbà

**Referència cadastral:** 2766301DD9926N0002EB

**Notes històriques**

El convent de sant Francesc fou el segon que va tenir l'orde a Mallorca i el primer a la part forana. El Papa Joan XXII, en un breu que va fer a Avinyó l'1 de Gener de 1325 va donar

facultats al Custodi i als religiosos del Convent de Barcelona per fundar el de la Vila d'Inca. Fins a 1494 va pertànyer als claustrats, del quals va passar als observants. El 1555 Fra Joan Bordils (Provincial dels Observants) veient l'estat d'abandonament del Convent va ajudar a acabar el Claustre i el 1565 el frare Miquel Servià va fer arreglar el campanar. A finals del s. XVIII es va demolir l'antiga església i s'inicià la construcció de l'actual. L'any 1835 és produí l'exclaustració i el 1843 el convent fou subhastat i comprat per Antoni Palou. A l'any 1909 es produí el retorn de la Tercera Orde Regular de Sant Francesc al convent creant un col·legi per l'ensenyament. De l'església actual en sabem molt poc ja que quan foren exclaustrats els frares durant la segona república, foren cremats tots els documents i llibres que hi havia en el convent.

### Descripció de l'element

**Descripció estructures:** conjunt de dos rellotges de Sol, que trobam dins el claustre de Sant Francesc; un donava l'hora pel matí i l'altra per de l'horabaixa. Aquests es troben configurats a partir d'uns quadrants molt senzills amb línies dibuixades sobre marès i la vareta metàl·lica.

El rellotge que es torba a la paret que s'obri a l'església duu la inscripció "AL17BRP 1708 ALTER POI 400 DECLINATIO A VERTICALI 270".

**Cronologia:** moderna- contemporània (segles XVIII- XX)

**Criteris de datació:** estilístics

**Classificació general:** element etnològic

**Accessibilitat:** a peu

**Funcionalitat:** rellotge

**Materials i tècniques de construcció:** base de marès; dibuixats sobre marès

### Bibliografia

AAVV: *Gran Enciclopèdia de Mallorca*, 1991

Escanelles, M.: *Arquitectura religiosa a Inca i als seus voltants*. Ajuntament d'Inca, 1991

Llabrés, P.J.: *Sant Domingo d'Inca: el Convent. L'Església. La Parròquia*. Ajuntament d'Inca, 1993

Pieras, G.: *Breu Història d'Inca*. Ajuntament d'Inca, 1986

Rayó, P.: *Itineraris urbans per la Ciutat d'Inca*. Ajuntament d'Inca, 1993

### Estat de conservació

**Estat de conservació:** bo

**Causes del deteriorament:** -

**Defectes de conservació:** -

**Perills eventuais:** desaparició dels rellotges per falta de manteniment

**Treballs realitzats:** restauració d'un d'ells

### Protecció de l'element

**Grau de protecció:** A1

**Protecció proposada:** conservació íntegra

**Usos permesos:** investigació i divulgació del patrimoni

**Elements destacats a preservar:** -

**Intervencions preferents i admissibles:** neteja de la vareta metàl·lica; manteniment i conservació dels rellotges; possibilitat de restauració si es troben en mal estat.

**Propietat:** eclesiàstica

**Classificació del sòl:** urbà

**Protecció existent:** -

**Altres / Observacions:** aquest escut es troba dins el conjunt del convent de Sant Francesc, catalogat també en el present catàleg i identificat amb el codi INC- C007.

A més, es pot relacionar amb les fitxes INC- B024, referent a l'escut que es veu sobre el portal del col·legi Ramon Llull, i a la INC- B025, que és l'escut del portal lateral de l'església.

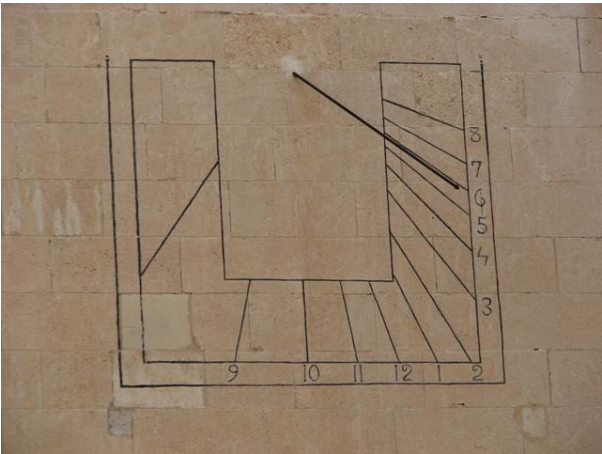
### Zona de protecció de l'element

**Àmbit d'influència:**

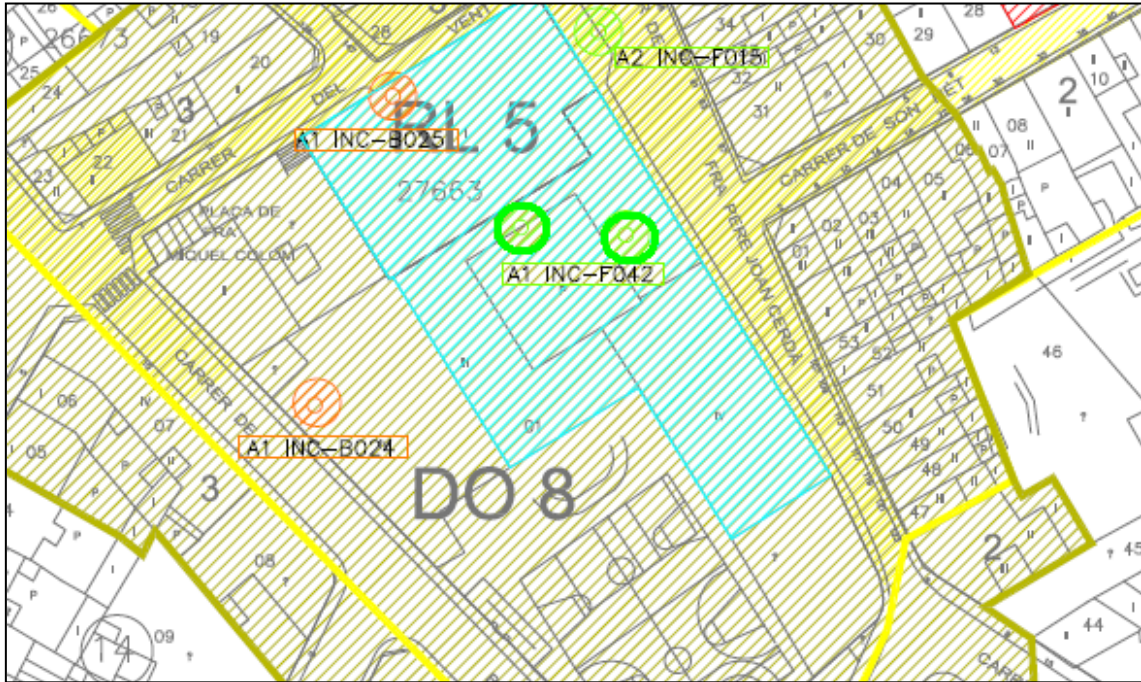
Definició de les intervencions preferents sobre l'entorn de l'element:


Plànol de delimitació de l'àmbit d'influència:

Galeria



Plànol de situació



 Element a protegir