

Identificació de l'element

Denominació: FITA DE LA PLAÇA MALLORCA

Clau: -

Codi: INC- I006

Grau de protecció: A1

Tipologia: fita

Ús actual: decoratiu

Autoria: -

Estil o corrent: -



Identificació espacial

Municipi: Inca

Situació: Plaça Mallorca

Coordenades UTM: X: 492674 / Y: 4397135

Altitud: 116 m

Entorn: urbà, situat a la zona inferior de la Plaça Mallorca, en la intersecció de les Avingudes d'Artà i dels Reis Catòlics.

Referència cadastral: -

Notes històriques

La fita ens indica l'antic traçat de la carretera de Palma a Alcúdia, que va ser modificada l'any 1900.

Descripció de l'element

Descripció estructures: monòlit de pedra viva, de tres caires, que presenta una base, un cos i un remat. El més significatiu són les inscripcions, que es poden veure en dos dels costats, que marquen els camins i les distàncies.

En una d'elles es pot llegir:

“Carretera de 3º orden / de Artá / a / Inca.
á Artá / Km / Stª Margarita / Km / á Llubí / Km”

A l'altre costat podem veure les següents inscripcions:

“Carretera de 2º orden / de Palma al / Puerto de Alcudia.
Longitud 55km / á Palma / (..) km / á Stª Maria / Km / á Consell / Km / á Binissalem /
Km / á Alcudia / km”

A més d'aquestes inscripcions, unes fletxes ens indiquen el camí cap a aquestes destinacions.

Cronologia: moderna- contemporània (anterior al 1900)

Criteris de datació: documentals; el traçat del camí Palma- Alcúdia va ser modificat l'any 1900 (veure notes històriques de la fitxa INC- H001).

Classificació general: xarxa viària

Accessibilitat: a peu

Funcionalitat: fita de camins

Materials i tècniques de construcció: pedra viva; monòlit esculpit

Bibliografia

Estat de conservació

Estat de conservació: bo

Causes del deteriorament: -

Defectes de conservació: -

Perills eventuais: malifetes, pintades, etc

Treballs realitzats: no es coneixen

Protecció de l'element

Grau de protecció: A1

Protecció proposada: conservació integral de la fita

Usos permesos: els mateixos de la zona o els que es detallen en el Pla General d'ordenació urbana (PGOU) d'acord a la seva qualificació.

Elements destacats a preservar: -

Intervencions preferents i admissibles: manteniment i conservació de la fita i del seu voltant. Neteja, conservació i restauració (si fos necessari) de la fita. Manteniment del seu caràcter aïllat, dins l'espai de la plaça.

Propietat: municipal

Classificació del sòl: urbà

Protecció existent: -

Altres / Observacions:



Zona de protecció de l'element

Àmbit d'influència:

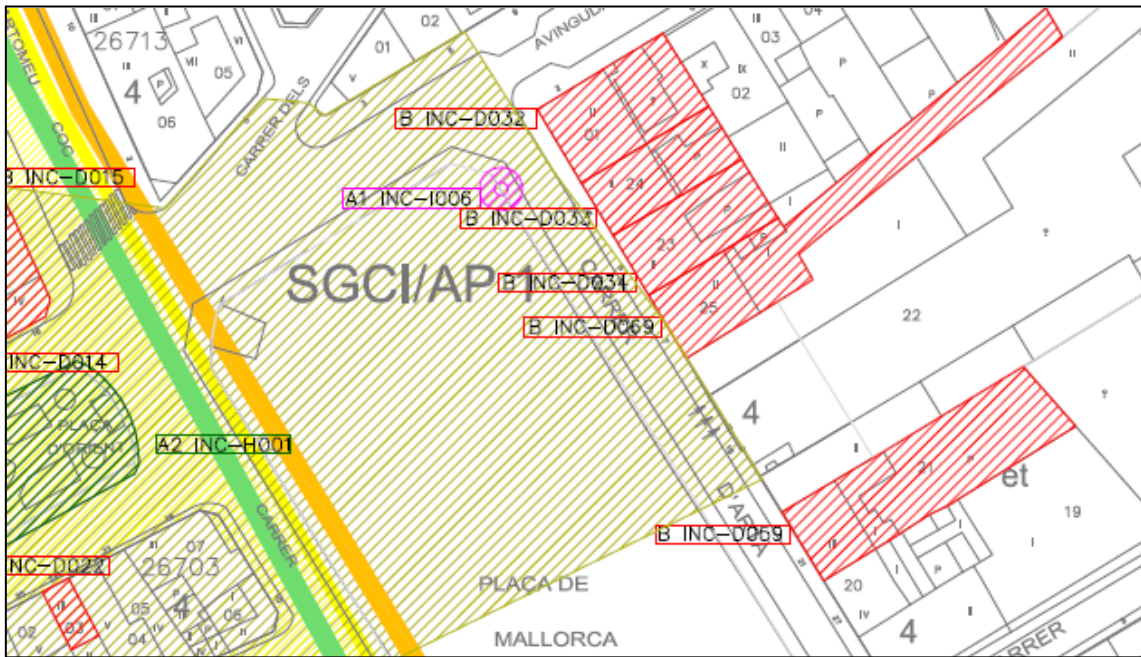
Definició de les intervencions preferents sobre l'entorn de l'element:

Plànol de delimitació de l'àmbit d'influència:

Galeria



Plànol de situació



 Element a protegir