## Identificació de l'element

**Denominació:** SON BOSC

**Clau:** INC- D108

**Codi:** B-026

**Grau de protecció:** A2

**Tipologia:** cases de possessió

**Ús actual:** habitatge

**Autoria:** -

**Estil o corrent:** tipologia tradicional

## Identificació espacial

**Municipi:** Inca

**Situació:** Camí Vell d'Alcúdia. Polígon 7, Parcel·la 231

**Coordenades UTM:** X: 496157 / Y: 4398120

**Altitud:** 100 m

**Entorn:** rústic, entre Son Sastre i Ses Veles

**Referència cadastral:** 07027A007002310000XS

## Notes històriques

Documentada des de 1540. Originàriament formava part de la possessió de Son Fuster. A finals del segle XVII (1693) era coneguda com a Rafal de Son Bosc i pertanyia a mossèn Felip Fuster, donzell.

En 1818 Son Bosc i Ses Veles pertanyien a la possessió de Son Fuster, propietat de don Felip Fuster. En la darrera dècada del segle XX, la possessió estava dividida en dues propietats: Son Bosc de Dalt i Son Bosc de Baix.

## Descripció de l'element

**Descripció estructures:** cases de possessió compactes de dues plantes amb carrera parcialment tancada per edificis auxiliars i per un gran aljub. Presenta pati, tafona, sestadors, molí de sang i jardí de tarongers. Part del frontis correspon a pallisses i graner al qual s'hi accedeix per una escala adossada de marès.

A la planta baixa hi ha una porta d'accés d'arc escarser de cap-i-alt pla i esplandit, amb brancals pintats de blanc, i dues finestres amb ampit de marès que queden cobertes per un porxo d'un sol vessant suportat per quatre pilars de marès. A l'extrem dret, porta allindanada amb brancals de marès i finestró. Al pis superior hi ha quatre finestres amb ampit brancalades de marès i porta allindanada.

No s'ha pogut accedir a l'interior dels edificis, però per l'anterior catàleg de patrimoni sabem que a la cuina es conserva un gran faldar de canyissada amb llar de foc central, que originàriament es trobava integrada dins l'entrada. Una escala embotida comunica amb el pis superior. L'interior és de dues crugies, separades per un arc travesser d'ansa- paner.

En el pati, codolat, hi ha una cisterna amb coll circular; aquest comunica amb les diverses estances agrícoles (sestadors, graners, tafona i molí de sang).

**Cronologia:** moderna (s. XVI // 1540)

**Criteris de datació:** fonts bibliogràfiques

**Classificació general:** arquitectura civil

**Accessibilitat:** vehicle ordinari

**Funcionalitat:** habitatge

**Materials i tècniques de construcció:** façana principal de paret en verd amb junta plena amb cantonades enqueixalades de carreus de pedra viva, coronat per volada de caps de teula senzilla i doble vesant.

## Bibliografia

AAVV: *Gran Enciclopèdia de Mallorca*. Palma, Promomallorca, 1991., Tom II, p. 224, Tom VII Il·l 110.

Garcia Pastor, J.: *Rutas Escondidas de Mallorca*. Ruta núm 44 il·l : 13,14,15. Imprenta Politécnica, 1970

## Estat de conservació

**Estat de conservació:** aparentment en bon estat

**Causes del deteriorament:** -

**Defectes de conservació:** -

**Perills eventuals:**

**Treballs realitzats:** s'ha construït un porxo a la façana principal de la casa.

## Protecció de l'element

**Grau de protecció:** A2

**Protecció proposada:** conservació integral del conjunt

**Usos permesos:** els mateixos de la zona o els que es detallen en el Pla General d'Ordenació urbana (PGOU), d'acord a la seva qualificació

**Elements destacats a preservar:** pou, aljub

**Intervencions preferents i admissibles:** preservar el seu valor històric -ambiental de l'edifici com a digne representació del seu tipus i la seva significació al territori.
Conservar el volum del buc de paredat en verd, així com el gàlib general del conjunt. Preservar els bucs de paredat en verd.
Conservar l'enllestit del paredat en verd de les façanes, la configuració del frontis i l'ambient massís i popular del conjunt.
Conservar les cobertes tradicionals, adequant les dels edificis auxiliars; conservar també l'ambient de la carrera, així com el conjunt del pati i jardí annex.
Preservar el caràcter aïllat i l'ambient agrícola de l'edifici entre els camps de conreus.
Conservar el pou, l' aljub i totes les construccions annexes que es troben l voltant de les cases.

**Propietat:** particular

**Classificació del sòl:** rústic (ANEI MA-43)

**Protecció existent:** element inclòs en l'anterior catàleg de patrimoni del municipi, realitzat el 1998.

**Altres / Observacions:**

## Zona de protecció de l'element

**Àmbit d'influència:** s'estableix un àmbit de protecció de 50 m de radi al voltant del conjunt de les cases de possessió.

**Definició de les intervencions preferents sobre l'entorn de l'element:** tasques de manteniment, conservació i neteja de la zona on es troba situat Son Bosc. Qualsevol nou volum addicional que fos possible per normativa, es situarà a distància de 50m, amb la finalitat que es preservi la condició aïllada de l'original i la seva observació des dels camins.

**Plànol de delimitació de l'àmbit d'influència:** veure plànol adjunt

## Galeria

Fotografies del catàleg anterior



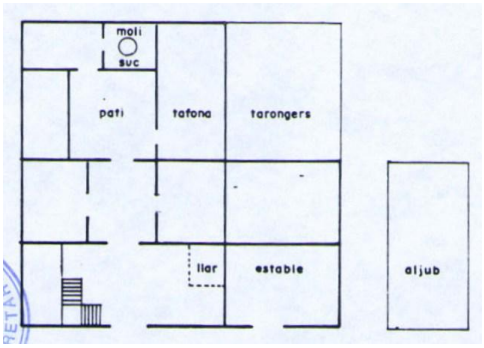
moli
sucs
pati
tafona
tarongers
liar
estable
aljub
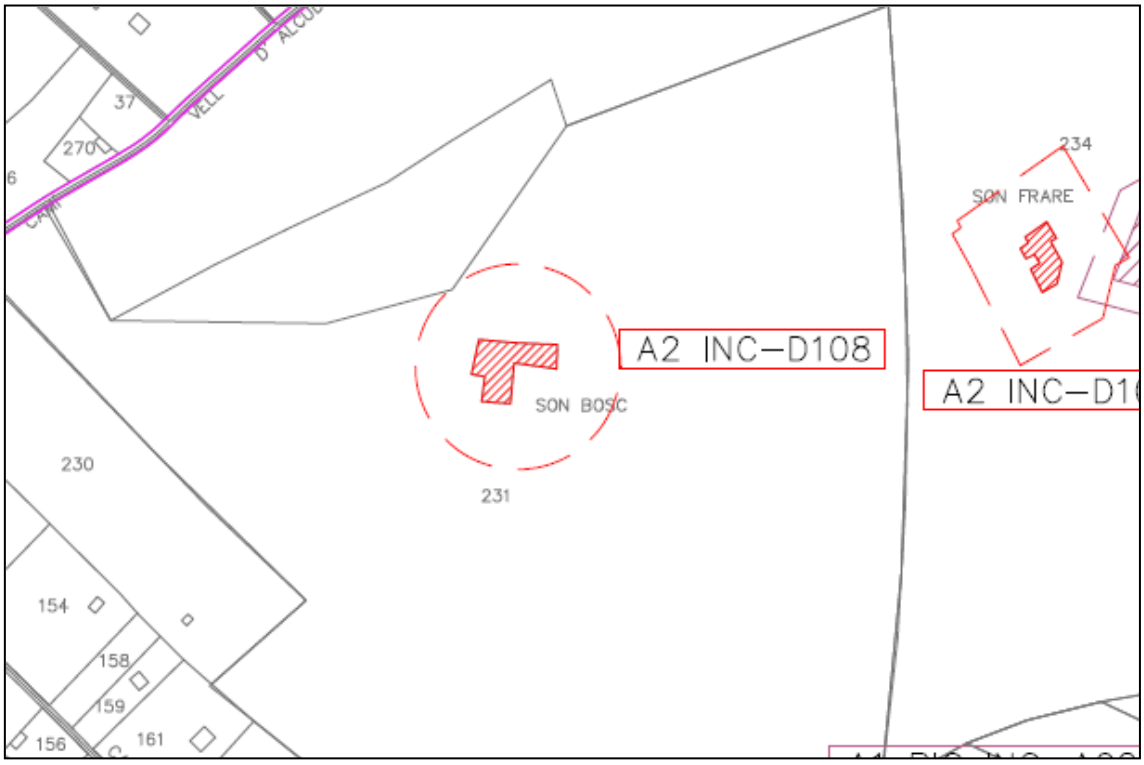
## Plànol de situació