

Identificació de l'element

Denominació: REFUGI ANTIAERI

Clau: -

Codi: INC- E005


Grau de protecció: A2

Tipologia: búnquer

Ús actual: en desús

Autoria: -

Estil o corrent: -



Identificació espacial

Municipi: Inca

Situació: Plaça Espanya

Coordenades UTM: -

Altitud: -

Entorn: urbà; el búnquer fa el seu recorregut baix la plaça Espanya.

Referència cadastral: -

Notes històriques

Segons Gabriel Pieras, cronista oficial d'Inca, el refugi es va construir en secret, el mateix Pieras desconeix de l'existència d'un hipotètic mapa de les galeries, segons els seus estudis només ha aconseguit reunir un compendi d'onze notes que donin informació sobre el refugi d'Inca.

El refugi es va començar a construir el 1938, encara que l'ajuntament havia decidit construir-ho un any abans. Com que el consistori no tenia doblers, aquest va ser finançat amb aportacions voluntàries particulars.

Descripció de l'element

Descripció estructures: refugi antiaeri, que data de mitjans del segle XX (1938), construït segons les fonts documentals, amb posterioritat als bombardejos que va sofrir Mallorca, durant el 1936. Amb un entramat de galeries que sobrepassen els 150 metres de longitud, amb una altura d'uns 2 metres i una profunditat d'uns 10 metres, que en superfície es correspon amb l'origen al carrer Hostals, creuant plaça Espanya i corbant, fins els carrers Major i Miquel Duran (veure plànol a la darrera pàgina d'aquesta fitxa).

Cronologia: contemporània (segle XX: 1938)

Criteris de datació: documentals

Classificació general: arquitectura militar

Accessibilitat: a peu

Funcionalitat: refugi antiaeri

Materials i tècniques de construcció: pedra, formigó morter, ferro, acer; en diverses tècniques

Bibliografia

Diari de Mallorca

AAVV: "Una troballa oculta fins ara de la nostra història", a *El mercat pagès. Dijous Bo, Inca 18 de novembre de 2010*. P. 38.

Estat de conservació

Estat de conservació: regular

Causes del deteriorament: erosió, falta de manteniment, desús

Defectes de conservació: s'inunda d'aigua amb freqüència

Perills eventuals: risc de desperfectes per l'aigua acumulada

Treballs realitzats: -

Protecció de l'element

Grau de protecció: A2

Protecció proposada: conservació integral

Usos permesos: investigació i divulgació del patrimoni

Elements destacats a preservar: -

Intervencions preferents i admissibles: tasques de manteniment i conservació del refugi. Restauració dels elements que han quedat malmesos per l'aigua. Eliminació de l'aigua i musealització del refugi.

Propietat: municipal

Classificació del sòl: urbà

Protecció existent: -

Altres / Observacions: degut a la impossibilitat d'accedir al refugi, les imatges que s'integren a la fitxa, es corresponen amb l'article del Diari de Mallorca, escrit per Pep Córcoles. Es té constància que es va construir un segon refugi a la plaça de Sant Domingo.

Zona de protecció de l'element

Àmbit d'influència:

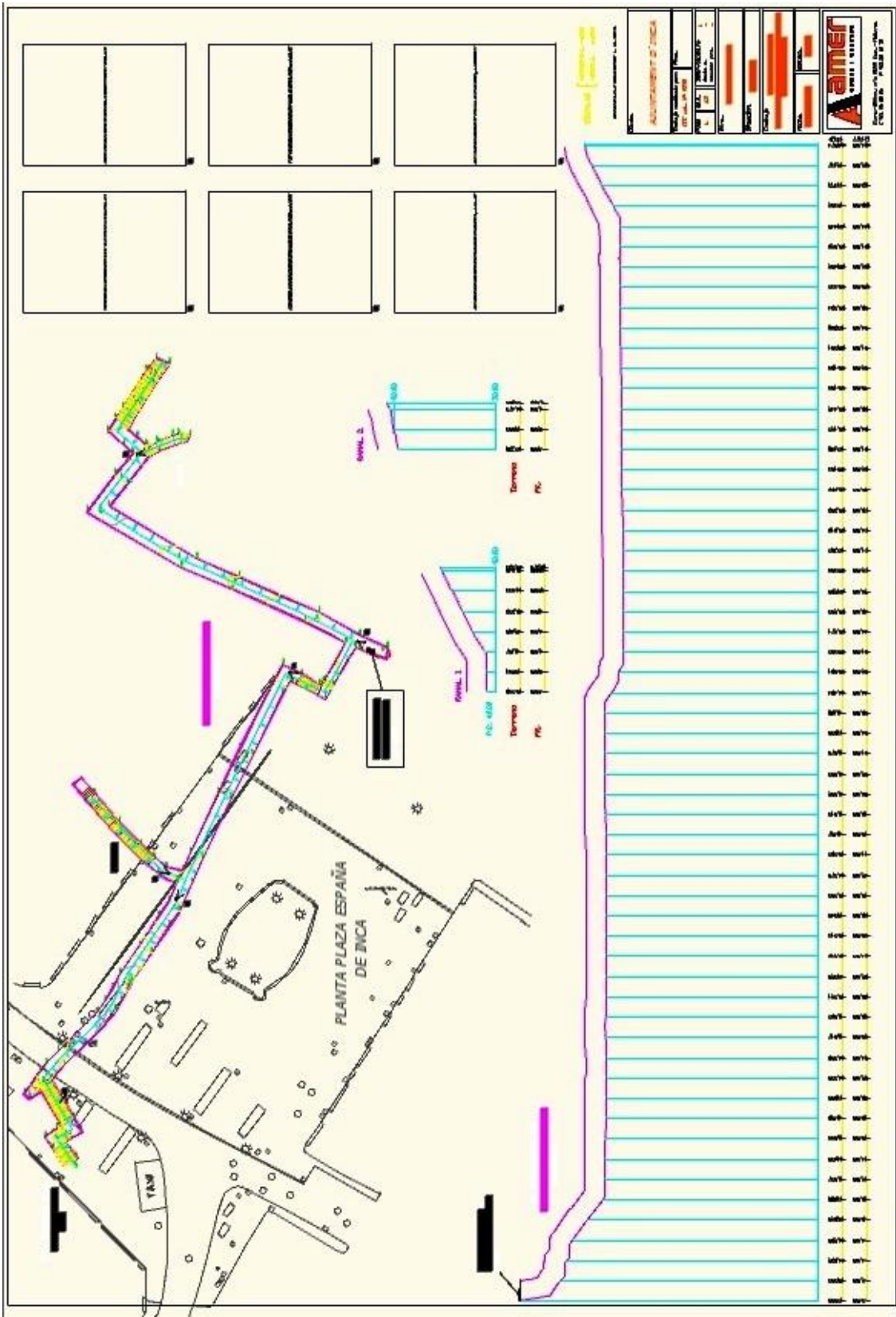
Definició de les intervencions preferents sobre l'entorn de l'element:

Plànol de delimitació de l'àmbit d'influència:

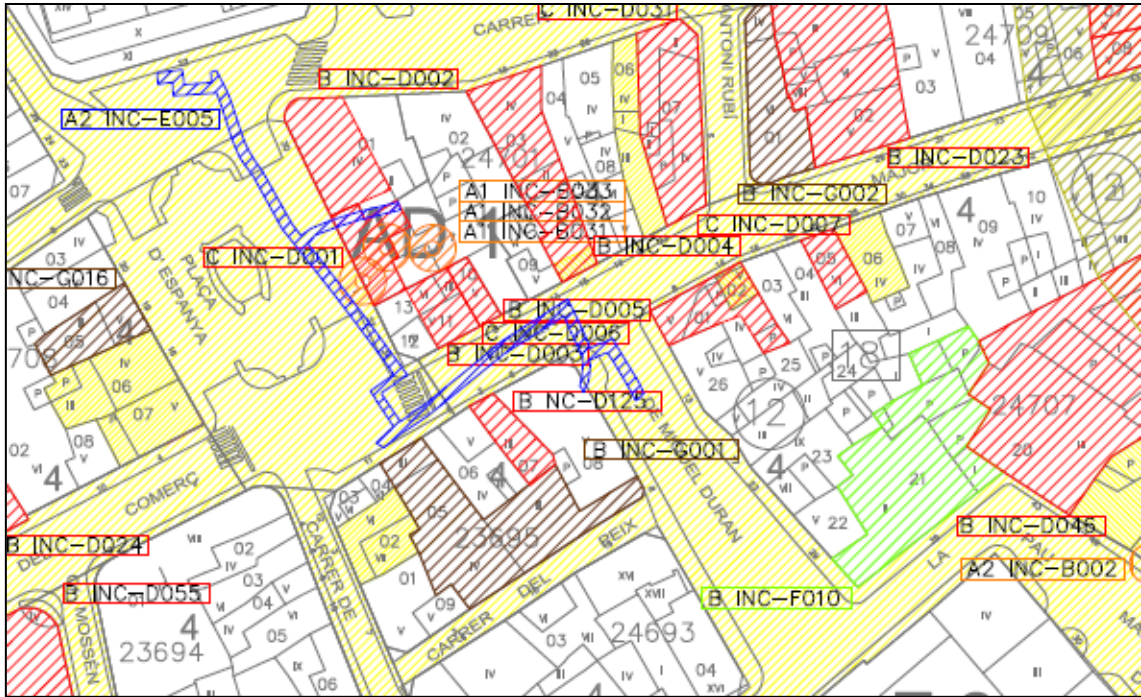
Galeria







Plànol de situació



Element a protegir